

△ △ △

IL PARADISO DELLE MARMORATE

Pesca Sportiva tra le Dolomiti Friulane e le Alpi Carniche in Friuli Venezia Giulia



ACQUE CRISTALLINE

Torrenti limpidi e laghi alpini di origine glaciale

NATURA SELVAGGIA

Dedalo di fiumi che scorrono in un ambiente incontaminato

9.000 KM PESCABILI

Territorio con la rete fluviale più estesa d'Italia



DESTINAZIONE ► Individuali + Gruppi





Immagina il territorio con la rete fluviale più estesa d'Italia: più di 9.000 Km pescabili con un unico permesso, senza acque private, in cui nessuno semina pesce allevato, se non uova o avannotti.

Se quello che stai immaginando è un dedalo di fiumi che scorrono tra vallate selvagge e incontaminate, che lasciano dolcemente spazio a ampi fiumi di fondovalle e poi placide risorgive di pianura, in cui trote marmorate, fario, ibridi e temoli selvatici nuotano liberi di riprodursi, stai semplicemente pensando alle Dolomiti e alle Alpi Carniche.

Il paradiso delle Marmorate nasce dalla collaborazione di sette Comuni legati fra loro da un progetto di promozione territoriale abbinata alla pesca sportiva. Le Dolomiti Friulane, patrimonio UNESCO e le Alpi Carniche fra dolci colline e vette maestose dove vivere la natura allo stato puro, sono a solo due ore da Venezia.

L'Ente tutela Patrimonio ittico (ETPI), l'ente regionale che si occupa della gestione ittica di tutte le nostre acque, nel massimo rispetto dei delicati equilibri che regolano gli ecosistemi fluviali, da molti anni cura progetti di salvaguardia e ripopolamento con uova e novellame di pesce autoctono, ovvero la trota marmorata (*Salmo trutta marmoratus*) e il temolo pinna blu (*Thymallus aeliani*) riservando le immissioni di pesce adulto in pochi tratti espressamente dedicati.

Dopo i primi anni di difficoltà, oggi i nostri fiumi, non sempre di facile approccio, vantano una popolazione di pesce selvatico con spiccata prevalenza di marmorate e i relitti di una vecchia progenie di fario.

Da noi ci sono ancora torrenti alpini in cui temoli selvatici si riproducono in acque limpide e cristalline, il cui colore azzurro intenso si fonde con il verde di foreste centenarie di selvaggia e disarmante bellezza.

Immagina di essere libero di insidiare pesci selvatici, in una natura incontaminata...è qui la tua vacanza di pesca!

Vi presentiamo i sette Comuni: Sappada, Forni Avoltri, Paularo, Arta Terme, Sauris, Forni di Sotto, Forni di Sopra.

▲▲▲

SAPPADA

Al confine estremo del Friuli Venezia Giulia

POSIZIONE E STORIA

Sappada è un grazioso borgo di origine alto medievale, situato al confine con il Veneto, a 1.250 metri di altitudine.

Incorniciata dalle Dolomiti, offre ai suoi visitatori il fascino di una natura maestosa, e l'irruenza festosa della tradizione popolare.

Le origini di Sappada si collocano intorno all'anno Mille. Un'antica leggenda la vuole fondata da alcune famiglie del paese di Villgraten, in Tirolo, in fuga dalla tirannia dei conti di Heinfels.

Ancora oggi a Sappada si parla un antico dialetto tedesco ("Plodn").

TRADIZIONE

Le 15 borgate di cui si compone il paese (*beivilan* in dialetto sappadino) si susseguono nel fondovalle, a breve distanza l'una dall'altra. Le case in legno colpiscono per la particolare architettura rurale, costruite con l'antica tecnica del "blockbau" (tronchi sovrapposti orizzontalmente tra loro e incastrati tramite intagli). Dotata di un grande passato

e caratterizzata da feste e tradizioni locali, offre strutture e punti d'interesse culturale come il Museo Etnografico, la Casa-Museo della civiltà contadina, e il Piccolo Museo della Grande Guerra.

EVENTI E FOLKLORE

Uno degli eventi più caratteristici della tradizione è il Carnevale (*Vosenòcht*), con le tipiche maschere intagliate nel legno, autentici capolavori di artigianato locale. Si svolge nelle tre domeniche a ridosso della festa pagana.

FVG Fishing Lodge

- ☒ RIFUGIO ALPINO
- ☒ HOTEL ****
- ☒ CHALET
- ☒ HOTEL ***





9 Km
FIUMI E TORRENTI

2 Laghi
ALPINI

20 m
SPONDE LAGO

LE SORGENTI DEL PIAVE

Sgorga ai piedi del Monte Peralba, a 1.830 m s.l.m., nell'estremità nord-orientale delle Dolomiti, tra Cadore e Carnia, lungo il confine tra Veneto e Friuli Venezia Giulia.

Nella parte alta il *Piave* è di dominio torrentizio, in seguito, prima di raggiungere il paese e per quasi tutto il tratto, assume un andamento pianeggiante, con piccole buche e grandi spianate. In questo punto il fondale è caratterizzato da ghiaia più o meno grossa, con

alcuni massi di varie dimensioni, che contrastano le correnti, creando piccole anse.

Prima di raggiungere il confine con il Veneto, il *Piave* entra dentro una forra chiamata *Orrido dell'Acquatona*.

Il *Piave*, nella sua semplicità fluviale, risulta essere molto apprezzato dai pescatori che utilizzano esche artificiali, nella fattispecie i pescatori a mosca e a spinning. Con le sue acque limpide e chiare, è in grado di regalare forti emozioni.

Consigliata per

- PESCA ALLA MOSCA
- PESCA SPINNING
- PESCA SPORTIVA
- PESCA TURISTICA

PRECISIONE DEL LANCIO DELL'ARTIFICIALE A DISTANZA

Per la sua particolare conformazione, il *Piave*, in certi punti, può mettere alla prova la capacità di precisione del lancio del pescatore.

È consigliato pescare mantenendo una certa distanza di rispetto dal pesce, onde evitare d'insospettire lo stesso della nostra presenza.

Oltre alla forte popolazione di trote fario, che, in certi casi, possono raggiungere dimensioni di tutto rispetto visto il tipo di torrente, è facile restare ammaliati dalle sue acque pescose e suggestive in quanto si tratta del fiume per eccellenza Sacro alla Patria.



SAPPADA

Il bacino fluviale



ZONE NO KILL

Fiume Piave — Dalla cascata a monte del primo vecchio mulino abitato all'inizio della Val Sesis, alla briglia prospiciente il campo sportivo comunale di Sappada.

Il tratto che attraversa il paese di Sappada si presenta con fondali bassi e correnti veloci, interrotte da piccole buche e lunghe lame, dove è possibile scovare le trote, che si posizionano sui lati o sotto la vegetazione, al riparo dei raggi solari.

PESCA SPORTIVA

Nei pressi del *Piave*, si trova il Laghetto artificiale *Ziegelhutte*, un grazioso e verdissimo specchio d'acqua artificiale lungo il *Rio Storto*, a 1.186 m, racchiuso tra le abetaie del Bosco Digola, e i primi contrafforti del Col dei Mughi.

L'impianto è munito di canne ed esche a noleggio, e i permessi sono rilasciati esclusivamente presso la Baita al Laghetto.

QUANDO PESCARRE

Tutti i giorni dal 30/06 al 02/09 dalle ore 8.30 alle 18.00.

ZONE DI RIPOPOLAMENTO

Fiume Piave — Dalla sorgente alla località Ponte del Comando; *Rio* o *Torrente Del Mulino (Mublback)*, *Rio Siera di Sappada*.



Calendario

Dalle ore 7.00 dell'ultima domenica di marzo all'ultima domenica di settembre.

La pesca con le modalità tipiche del regime No Kill è possibile fino al 15 ottobre.

Ambiente

- RISERVA NATURALE
- RISERVA TURISTICA
- LAGO CON PESCA DA ALLEVAMENTO



SPOT A SAPPADA

3 giorni / 2 notti

PRIMO GIORNO: SAPPADA

Arrivo in autonomia presso il vostro alloggio e resto della giornata libero per attività outdoor con le guide. Cena presso il ristorante dell'albergo a base di specialità locali. Pernottamento.

SECONDO GIORNO: PIAVE

Colazione e incontro con la guida direttamente allo spot e intera giornata dedicata alla pesca. Rientro in albergo. Degustazione alla scoperta dei sapori autentici della tradizione casearia e agro alimentare locale, nella suggestiva Casa della civiltà contadina. Cena e pernottamento. Accesso al Centro SPA.

TERZO GIORNO: PIAVE

Colazione in albergo e check out in mattinata. Su richiesta, ulteriore giornata di pesca guidata o giornata dedicata a un'escursione, a scelta fra quelle proposte localmente.

Servizi turistici per il pescatore

- ☒ GUIDA DI PESCA FVG
- ☒ RILASCIO PERMESSI
- ☒ NOLEGGIO ATTREZZATURA
- ☒ FVG FISHING LODGE
- ☒ SERVIZIO TRANSFER
- ☒ ESCURSIONI E TREKKING
- ☒ DEGUSTAZIONE PRODOTTI LOCALI
- ☒ SPA E WELLNESS

ATTIVITÀ OUTDOOR

- ◆ Approccio al Tiro con l'arco
- ◆ Approccio all'arrampicata
- ◆ Degustazione con lo chef stellato
- ◆ Itinerario in bici con il campione
- ◆ Escursione con guida naturalistica
- ◆ Terapia forestale nei boschi
- ◆ Passeggiata botanica



FORNI AVOLTRI

Lungo le rive del *Torrente Degano*

POSIZIONE E STORIA

Forni Avoltri è inserita nello splendido comprensorio delle Alpi Carniche. Sorge alle pendici del Monte Coglians (2.780 m), la cima più elevata dell'intera regione, che comprende buona parte dei gruppi montuosi più alti del Friuli Venezia Giulia, geologicamente i più antichi d'Europa. È chiamato "il paese dell'acqua" per la presenza di numerosissimi ruscelli, laghi e innumerevoli sorgenti.

FVG Fishing Lodge

☒ HOTEL ***

TRADIZIONE

Un atto risalente al 778 d.C. attesta l'esistenza di un *furno* (forno) in questa zona, come base per la cottura e la lavorazione del minerale estratto dalle miniere del Monte Avanza.

Inizialmente regno dei *Carni* popolazione di origine celtica, questo territorio subì in seguito il dominio della Repubblica di Venezia, dell'Impero Napoleonico e dell'Impero Austro Ungarico, fino all'entrata nel Regno d'Italia. La Collezione Etnografica *Cemut chi èrin* e Museo della Grande Guerra sono

meritevoli di una visita per conoscere la storia di questo paese.

EVENTI E FOLKLORE

Festa dei Frutti di Bosco - Nell'ultima domenica di luglio, connubio tra gastronomia e natura.

Staffetta dei 3 rifugi - Spettacolare gara internazionale di corsa in montagna a squadre, che si svolge la prima domenica dopo ferragosto.

Presepiando - Manifestazione dedicata all'artigianato, con mostra dei presepi nelle borgate di Forni Avoltri.





15 Km
FIUMI E TORRENTI

1 Lago
ALPINO

520 m
SPONDE LAGHI

TORRENTE DEGANO

Forni Avoltri è posto in alta *Val Degano* (Carnia nord-occidentale) ed è attraversato dal *Torrente Degano*.

Il *Degano* nasce in località Pierabech (quota 1.039 m s.l.m.) dalla confluenza di tre torrenti: il *Fleons*, l'*Avanza* e il *Bordaglia*.

Le acque del *Degano* sono caratterizzate da grosse buche, che nella maggior parte dei casi si trovano ai piedi delle

briglie, dove le trote sono solite stazionare ai bordi esse o immediatamente al disotto delle cascate.

Il *Torrente Degano* ha la classica configurazione torrentizia, con rapide veloci e piccole spianate. Il greto è formato da ciottolami e grossi massi che tagliano con prepotenza la furia delle acque creando delle anse di varie dimensioni dove stazionano le trote alla ricerca di cibo.

Consigliata per

- PESCA ALLA MOSCA
- PESCA SPINNING
- PESCA SPORTIVA
- PESCA TURISTICA

LAGO BORDAGLIA

È uno dei più suggestivi laghi alpini della catena carnica occidentale, uno specchio d'acqua di origine glaciale situato a 1.750 m, in una conca ai piedi della Creta di Bordaglia.

Un'oasi faunistica di una bellezza incomparabile, popolata da molte specie animali e vegetali.

Incastonato tra le dorsali grigie dei Monti di Volaia e quelle verdi delle Cime di Fleons, il *Lago di Bordaglia* è un appuntamento immancabile per gli amanti della natura incontaminata.



FORNI AVOLTRI

Il bacino fluviale



ZONE NO KILL

Chi getta la sua lenza nel *Lago di Bordaglia* può essere sicuro di ottenere non solo una pesca abbondante, ma anche un'esperienza di puro rilassamento a contatto con la natura.

Ricchezza della fauna ittica, purezza delle acque, bellezza e varietà del contesto il *Torrente Degano* propone zone No Kill a partire dal ponte della S.S. 355 fino al ponte di via Belluno a Forni Avoltri, garantendo numerosi e spettacolari spot di pesca.

REGIMI PARTICOLARI

Se vuoi trascorrere una giornata di pesca indimenticabile ed avere i migliori spot di pesca, il *Torrente Degano*, dal ponte di via Belluno a Forni Avoltri fino alla centrale nei pressi della confluenza con il *Rio Fulin*, è particolarmente adatto alla pesca delle trote marmorate oggetto di immissione e qualche trota fario naturale.

Qui si possono praticare, a seconda dello spot, tutte le tecniche di pesca, dallo spinning leggero ed ultraleggero, alla mosca, alla pesca con le esche naturali.



Calendario

Dalle ore 7.00 dell'ultima domenica di marzo all'ultima domenica di settembre.

La pesca con le modalità tipiche del regime No Kill è possibile fino al 15 ottobre.

Ambiente

- RISERVA NATURALE
- RISERVA TURISTICA
- LAGO CON PESCA DA ALLEVAMENTO



SPOT A FORNI AVOLTRI

3 giorni / 2 notti

PRIMO GIORNO: FORNI AVOLTRI

Arrivo in autonomia presso il vostro alloggio. Tempo per delle visite culturali o esperienza di avvicinamento al Biathlon presso il Carnia Arena. Cena presso il ristorante dell'albergo a base di specialità locali. Pernottamento.

SECONDO GIORNO: LAGO DI BORDAGLIA

Colazione e incontro con la guida direttamente allo spot e intera giornata dedicata alla pesca sul *Lago Bordaglia*, con piacevole passeggiata nella natura incontaminata per raggiungere lo specchio d'acqua. Rientro in albergo, cena e pernottamento. Degustazione di prodotti locali.

TERZO GIORNO: TORRENTE DEGANO

Colazione in albergo e check out in mattinata. Su richiesta, ulteriore giornata di pesca guidata o giornata dedicata a un'escursione in malga per degustare i prodotti caseari.

Servizi turistici per il pescatore

- ☒ GUIDA DI PESCA FVG
- ☒ RILASCIO PERMESSI
- ☒ NOLEGGIO ATTREZZATURA
- ☒ FVG FISHING LODGE
- ☒ SERVIZIO TRANSFER
- ☒ ESCURSIONI E TREKKING
- ☒ DEGUSTAZIONE PRODOTTI LOCALI
- ☒ SPA E WELLNESS

ATTIVITÀ OUTDOOR

- ◆ Escursioni in quota ai rifugi
- ◆ Escursioni in malga
- ◆ Trekking
- ◆ Sentieri Naturalistici Esperienziali
- ◆ Biathlon e Sci Nordico al Carnia Arena
- ◆ Percorsi Mountain Bike
- ◆ Visite Culturali

▲▲▲

PAULARO

Conca alpina cinta da guglie e boschi

POSIZIONE E STORIA

Situato al centro della *Val d'Incarojo*, Paularo è un centro apprezzato per la sua natura incontaminata e le numerose possibilità di escursioni in quota. Di particolare interesse sono la *Cascata di Salino*, spettacolare salto d'acqua alto più di 30 metri a breve distanza dal capoluogo e la *Forra di Las Callas*, attraversata da un sentiero attrezzato che si imbecca dalla strada che porta verso il *Passo Cason di Lanza*.

FVG Fishing Lodge

- ☒ ALBERGO DIFFUSO ☒ B&B
- ☒ RIFUGIO ALPINO

TRADIZIONE

Il centro del paese è arricchito dal *Palazzo Calice Screm*, un complesso architettonico con caratteristiche logge sovrapposte considerato il prototipo della casa carnica, e il settecentesco *Palazzo Linussio Fabiani*, dimora della famiglia di Jacopo Linussio, creatore di una delle maggiori manifatture tessili settecentesche d'Europa. Meritevole di visita è la *Mozartina*, una preziosa collezione di strumenti musicali antichi e moderni e l'Ecomuseo, in cui sono ricostruiti ambienti e tecniche

di lavoro utilizzati nel passato nella Val d'Incarojo.

EVENTI E FOLKLORE

Mistîrs - Manifestazione dei mestieri di una volta lungo le vie del paese, tra musica folk e gastronomia.

La Femenàte - Uno degli spettacoli più suggestivi legati agli antichi rituali epifanici.

Len - Giornata dedicata al mondo del legno, con sculture e lavorazioni tipiche.





19 Km
FIUMI E TORRENTI

VALLE D'INCAROJO

Il territorio del Comune di Paularo si trova in Carnia orientale, in una valle denominata *Valle d'Incarojo* o *Val Chiarsò* o *Valle di Paularo*.

La parte alta del *Torrente Chiarsò* ha una morfologia puramente torrentizia, con grossi massi e lungo il suo percorso attraversa delle forre, nonostante ciò

vi sono diverse buche molto profonde addossate a pareti rocciose, zone ricche di trote marmorate.

Il tratto di fiume che attraversa il paese è caratterizzato da grosse buche che si trovano ai piedi delle briglie e da alcune spianate.

Consigliata per

- PESCA ALLA MOSCA
- PESCA SPINNING
- PESCA SPORTIVA
- PESCA TURISTICA

TORRENTE CHIARSÒ

La parte bassa del *Torrente Chiarsò* assume le caratteristiche del torrente di fondo valle con correnti veloci spezzate da grandi spianate e un alveo composto da ciottolame e sabbie.

Attualmente il basso *Chiarsò* è interessato da uno studio (2024) per il ripopolamento del temolo portandolo ai livelli degli anni passati.



PAULARO

Il bacino fluviale



ZONE NO KILL

Si distinguono due zone No Kill riferite al *Torrente Chiarsò*. Una zona è racchiusa dalla briglia in Località Rio fino al ponte d'ingresso del paese (Ponte di Ferro). L'altra zona è quella che da Ponte Rinc arriva al Ponte di Cedarchis. Il *Torrente Chiarsò*, costituisce da sempre un'attrazione conosciuta e ambita sia da chi pratica questo sport che da semplici appassionati.

REGIMI PARTICOLARI

L'area dedicata è quella del *Rio Mueia* dalla *Cascata del rio Pecol* (o *Vintulins*) alla confluenza con il *Torrente Chiarsò*. È conosciuta da agonisti ed amatori per la bellezza paesaggistica, l'ottima qualità delle acque e, soprattutto, per essere popolato dallo splendido salmonide.

ZONE DI RIPOPOLAMENTO

Particolare attenzione alle Zone di Ripopolamento che, nell'area di Paularo, coinvolgono il *Rio Benedet*, il *Rio Cascata*, che dalla Cascata di Salino arriva alla confluenza con il *Chiarsò*; ed infine il *Rio di Trelli* che dalla sorgente arriva alla confluenza del *Torrente Chiarsò*.



Calendario

Dalle ore 7.00 dell'ultima domenica di marzo all'ultima domenica di settembre.

La pesca con le modalità tipiche del regime No Kill è possibile fino al 15 ottobre.

Ambiente

- RISERVA NATURALE
- RISERVA TURISTICA
- LAGO CON PESCA DA ALLEVAMENTO



SPOT A PAULARO

3 giorni / 2 notti

PRIMO GIORNO: PAULARO

Arrivo in autonomia presso il vostro alloggio. Resto della giornata libero, possibilità di effettuare delle piacevoli escursioni naturalistiche o a carattere culturale alla scoperta della storia e tradizione di Paularo e delle sue frazioni. Cena presso il ristorante dell'albergo a base di specialità locali. Pernottamento.

SECONDO GIORNO: TORRENTE CHIARSÒ

Colazione e incontro con la guida e intera giornata dedicata alla pesca delle trote marmorate. Pausa pranzo al sacco o in uno dei ristorantini locali. Pomeriggio ripresa dell'azione di pesca. Rientro in albergo, cena e pernottamento.

TERZO GIORNO: RIO PECOL

Colazione e check out in mattinata. Su richiesta, ulteriore giornata di pesca guidata, o giornata dedicata all'escursione in MTB, con l'anello delle malghe fino al Castel Valdaier.

Servizi turistici per il pescatore

- GUIDA DI PESCA FVG
- RILASCIO PERMESSI
- NOLEGGIO ATTREZZATURA
- FVG FISHING LODGE
- SERVIZIO TRANSFER
- ESCURSIONI E TREKKING
- DEGUSTAZIONE PRODOTTI LOCALI
- SPA E WELLNESS

ATTIVITÀ OUTDOOR

- ◆ Trekking
- ◆ MTB
- ◆ Escursioni naturalistiche
- ◆ Escursioni a cavallo
- ◆ Visite culturali

▲▲▲

ARTA TERME

Una montagna antica e fiera

POSIZIONE E STORIA

A 442 m s.l.m., Arta Terme è un piccolo borgo nel cuore delle Alpi Carniche, nella Valle del But. Apprezzata per la sua stazione termale con moderno centro wellness che sfrutta gli effetti benefici delle acque della *Fonte Pudia*, era già nota in epoca romana.

TRADIZIONE

Arta Terme unisce la bellezza della montagna ai vantaggi della bassa altitudine e regala una vacanza all'insegna

del benessere e della migliore tradizione gastronomica friulana. Nelle piccole botteghe del territorio si possono acquistare miele, formaggi, i tipici cjarsons carnic e distillati di prugne e pere. Una ricca rete di sentieri di fondovalle permette piacevoli escursioni a piedi, in bici e a cavallo.

Nella frazione di Piano d'Arta meritano una visita la Chiesa parrocchiale dalla singolare forma ottagonale, la duecentesca chiesetta di San Nicolò degli Alzeri e quella di Santo Spirito a Chiusini.

EVENTI E FOLKLORE

Festa delle erbe e dei funghi di primavera - La terza domenica di Maggio.

Festa dei Cjarsons - In Valle Rivalpo, la prima domenica di agosto è dedicata al tipico piatto della tradizione carnica.

Domenica della Prugna - A Cabilia, nell'ultima domenica di settembre, per celebrare un frutto e un territorio storicamente legati dalla produzione di distillati d'eccellenza da secoli.

La Femenate - A Piano d'Arta con il solstizio d'inverno, eventi legati al fuoco purificatore.

FVG Fishing Lodge

- APPARTAMENTI
- AFFITTACAMERE
- HOTEL ****
- HOTEL ***
- B&B





11 Km FIUMI E TORRENTI

CHIARSÒ A PIEDIM

Darte in friulano sorge in Val But, nella regione alpina della Carnia. Il corso del *But* inizia dalle pendici sud-orientali del Monte Coglians e, dopo una breve corsa, piega bruscamente a sud, disperdendosi nell'ampio letto alluvionale, che anticamente ospitava il lago Moscardo. Queste acque ricompaiono integralmente più a valle, in una conca, antica sede di un altro lago.

Presso Arta il corso incide uno stretto alveo fra le dolomie cariate, le arenarie ed i gessi, che quindi provocano un ulteriore arricchimento di ione solfato delle acque del *Tagliamento*.

Il *But* scorre per sette chilometri raggiungendo la conca di Tolmezzo, dove sfocia nel *Tagliamento*, formando un grande cono di deiezione.

Consigliata per

- PESCA ALLA MOSCA
- PESCA SPINNING
- PESCA SPORTIVA
- PESCA TURISTICA

ACQUE LIMPIDE E PESCOSE

Il *Torrente But* nasce dall'unione tra il *Rio Chiaula* e il *Rio Collinetta* che scendono dal Monte Crostis (2251 m) e dal Passo di Mont Croce Carnico (1360 m). Con i suoi stupendi banchi di sabbia e di ghiaia e i ruscelli che vi gettano acque pure di sorgente.

Vivi un'avventura unica negli affluenti del *But*: rinomato spot di pesca a mosca e spinning, dove insidiare trote marmorate di notevole bellezza!



ARTA TERME

Il bacino fluviale



ZONE NO KILL

Ad Arta Terme il *Torrente But* si presenta in una grande piana alluvionale composta per la maggior parte da ghiaio, dove si trovano grandi spianate e grosse buche soprattutto a ridosso delle briglie.

Ci sono due zone No Kill facenti parte del *But* ed in particolare, una prima nel Comune di Paluzza dal ponte "Ossario" verso valle, fino al ponte adiacente il campo sportivo; una seconda, ad Arta Terme, dall'uscita della centrale idroelettrica Nigris fino alla presa della centrale idroelettrica.

REGIMI PARTICOLARI

Nel *Torrente But* dal ponte di Sutrio alla presa ex galleria di Noiaris, e dallo scarico della centralina di Terzo di Tolmezzo fino alla confluenza con il fiume *Tagliamento*, potete provare vari spot di pesca in contesti ambientali diversi fra loro, particolarmente apprezzati dagli amanti della pesca a mosca.

ZONE DI RIPOPOLAMENTO

Si evidenziano le Zone di Ripopolamento a *Rio Confine*, dal ponte della strada provinciale vecchia alla confluenza con il *Torrente Chiarsò*; e lungo il *Rio Poi* in località Piedim, dalla sorgente fino alla confluenza con il *Torrente Chiarsò*.



Calendario

Dalle ore 7.00 dell'ultima domenica di marzo all'ultima domenica di settembre.

La pesca con le modalità tipiche del regime No Kill è possibile fino al 15 ottobre.

Ambiente

- RISERVA NATURALE
- RISERVA TURISTICA
- LAGO CON PESCA DA ALLEVAMENTO



SPOT AD ARTA TERME

3 giorni / 2 notti

PRIMO GIORNO: ARTA TERME

Arrivo in autonomia presso il vostro B&B o albergo. Resto della giornata libero con possibilità di ingresso alle Terme, cena presso il ristorante dell'albergo a base di specialità locali. Pernottamento.

SECONDO GIORNO: TORRENTE BUT

Colazione e incontro con la guida direttamente allo spot e intera giornata dedicata alla pesca della trota marmorata, con pausa pranzo in loco in uno dei ristorantini della zona o pranzo al sacco a scelta.

Rientro in albergo, cena e pernottamento.

TERZO GIORNO: LAGO DI AVOSTANIS

Colazione e check out in mattinata. Su richiesta, ulteriore giornata di pesca guidata per la pesca dei salmerini. In alternativa, giornata dedicata all'escursione a cavallo, con sosta alla Distilleria di Cabia per la degustazione dello storico liquore di prugne.

Servizi turistici per il pescatore

- ☒ GUIDA DI PESCA FVG
- ☒ RILASCIO PERMESSI
- ☒ NOLEGGIO ATTREZZATURA
- ☒ FVG FISHING LODGE
- ☒ SERVIZIO TRANSFER
- ☒ ESCURSIONI E TREKKING
- ☒ DEGUSTAZIONE PRODOTTI LOCALI
- ☒ SPA E WELLNESS

ATTIVITÀ OUTDOOR

- ◆ Terme e benessere
- ◆ Trekking
- ◆ Passeggiate a Cavallo
- ◆ MTB
- ◆ Hiking per malghe e rifugi



CONSORZIO TURISTICO ARTA TERME

+39 0433 786171

info@sientalps.it

www.sientalps.it

Photo Credits — Devis Solerti

▲▲▲

SAURIS

Nel cuore della Val Lumiei

POSIZIONE E STORIA

Situato nella regione montana della Carnia in Val Lumiei, vanta nel suo territorio la presenza di un lago artificiale, tra i più grandi in Friuli: il *Lago di Sauris*. Un'oasi alpina dove trovare pace, gastronomia d'eccellenza, tradizioni e vita all'aria aperta, grazie ad un ricco calendario outdoor. Immerso nei monti al confine tra Carnia e Cadore, vive lo scorrere delle stagioni al ritmo della natura tra i morbidi alpeggi estivi, le

chiome infocate degli alberi d'autunno, la neve sulle abitazioni tipiche, e l'esplosione colorata dei prati primaverili.

TRADIZIONE

Nel 2022 Sauris è stata nominata Best Tourism Villages 2022 dall'UNWTO, iniziativa delle Nazioni Unite che premia i luoghi dove il turismo preserva le tradizioni e la cultura locale, salvaguardando l'ambiente e la biodiversità.

EVENTI E FOLKLORE

Il *Carnevale* con la passeggiata delle lanterne e le maschere in legno. La *Festa del Prosciutto* dedicata al prelibato salume, prodotto in loco, e il *Festival delle Fisarmoniche* che riecheggiano tra le vie del borgo, nel mese di luglio.

La *Festa del Formaggio di Malga* e dei *Piccoli Frutti* ad agosto, in un'esplosione di sapori e tradizioni.

Le *Giornate della cultura saurana* eventi storici e unici dell'antica cultura di Sauris. La *Festa del volo* a settembre.

FVG Fishing Lodge

☒ HOTEL ***

☒ TENDA GLAMPING





15 Km
FIUMI E TORRENTI

1 Lago
ALPINO

7 km
SPONDE LAGHI

LAGO DI SAURIS

Realizzato grazie a uno sbarramento artificiale attorno agli anni '50 dello scorso secolo, la diga ha una struttura a cupola che, al tempo della costruzione, era la seconda in Europa per altezza (136 m).

Ad intervalli regolari le opere di manutenzione ordinaria del lago prevedono lo svuotamento del bacino e, in quelle

rare occasioni, lo spettacolo dell'antico borgo de *La Maina* che riappare dalle acque, affascina e colpisce i visitatori. Le sponde del lago sono generalmente di facile accesso; in molti punti però il livello delle acque non è sempre costante, ma varia in base alla portata delle acque nelle diverse stagionalità.

Consigliata per

- PESCA ALLA MOSCA
- PESCA SPINNING
- PESCA SPORTIVA
- PESCA TURISTICA

D'AZZURRO INTENSO

Risalendo la stretta valle del Lumiei, dove l'ingegneria umana ha permesso, con opere grandiose, il collegamento stradale tra il fondovalle e il comune di Sauris, o attraversando l'aerea strada del Passo Pura, si giunge allo specchio d'acqua dove le alture circostanti multicolore si specchiano narcise.

Un lago alpino dove le numerose attività a contatto con la natura trovano una location perfetta per il loro svolgimento: la pesca sportiva, la canoa o il windsurf. Ma anche adrenalina pura legata al cavo della ZipLine, tra le più lunghe ed emozionanti d'Italia.



SAURIS

Il bacino fluviale



ZONE NO KILL

Lungo un ripido sentiero si arriva fino a uno slargo ghiaioso dell'alveo del *Torrente Novarza* attraverso una strettoia delimitata da pareti rocciose.

Trattasi della zona No Kill che proprio dalle sorgenti del *Rio Novarza* giunge alla confluenza con il *Torrente Lumiei*.

Un'esperienza unica per godersi un luogo fantastico e spettacolare.

PESCA SPORTIVA

Sembra quasi impossibile che in pochi minuti di cammino si possa arrivare in posti meravigliosi e magici come la *Forra del Torrente Lumiei*, profonda una cinquantina di metri, offre degli spot unici e dalle forti emozioni.

ZONE DI RIPOPOLAMENTO

Lago di Sauris — La zona di pesca è vietata nel tratto dal crinale sulla sponda sinistra fino all'albergo nuova Maina.



Calendario

Dalle ore 7.00 dell'ultima domenica di marzo all'ultima domenica di settembre. Nel solo lago, fino al 31 ottobre.

La pesca con le modalità tipiche del regime No Kill è possibile fino al 15 ottobre.

Ambiente

- RISERVA NATURALE
- RISERVA TURISTICA
- LAGO CON PESCA DA ALLEVAMENTO



SPOT A SAURIS

3 giorni / 2 notti

PRIMO GIORNO: SAURIS

Arrivo in autonomia presso il vostro albergo o altra struttura ricettiva scelta. Resto della giornata libero, cena presso il ristorante dell'albergo a base di specialità locali o in uno dei ristoranti convenzionati della Rete d'impresе Sauris-Zahre. Pernottamento.

SECONDO GIORNO: RIO NOVARZA

Colazione e incontro con la guida direttamente allo spot e intera giornata dedicata alla pesca. Rientro in albergo, cena e pernottamento. Possibilità di un momento di relax presso la Grien SPA (piscina, area wellness e massaggi).

TERZO GIORNO: TORRENTE LUMIEI

Colazione in albergo e check out in mattinata. Su richiesta, ulteriore giornata di pesca guidata, o giornata dedicata alla passeggiata in malga. Per gli amanti delle emozioni forti, volo sopra al lago con la ZipLine e brindisi finale con la birra locale.

Servizi turistici per il pescatore

- ☒ GUIDA DI PESCA FVG
- ☒ RILASCIO PERMESSI
- ☒ NOLEGGIO ATTREZZATURA
- ☒ FVG FISHING LODGE
- ☒ SERVIZIO TRANSFER
- ☒ ESCURSIONI E TREKKING
- ☒ DEGUSTAZIONE PRODOTTI LOCALI
- ☒ SPA E WELLNESS

ATTIVITÀ OUTDOOR

- ◆ Canoa
- ◆ ZipLine
- ◆ Trekking e Hiking
- ◆ Forest Bathing
- ◆ Passeggiate sotto alle stelle
- ◆ Equitazione
- ◆ E-bike
- ◆ Visite alla scoperta dei Borghi
- ◆ Caccia ai fossili
- ◆ Degustazioni prodotti locali



RETE IMPRESE SAURIS ZAHRE

+39 0433 86076

info@retesauriszahre.it

www.sauris.org

▲▲▲

FORNI DI SOTTO

Il regno della famiglia Savorgnan

POSIZIONE E STORIA

Singolare è la storia del paese, il quale, con Forni di Sopra, a lungo costituì il territorio autonomo dei cosiddetti *Forni Savorgnani*, domini della famiglia Savorgnan, che l'avevano ricevuto dai patriarchi di Aquileia. Il suo nome deriva da *Furno*, ossia forno per la fusione dei minerali; anticamente in questa zona si lavoravano i metalli estratti dalle miniere del Monte Avanza. Completamente raso al suolo nel 1944 dai nazisti che la avevano incendiata per

rappresaglia, Forni di Sotto conserva del suo passato le fontane delle tre borgate in cui era suddivisa, attorno alle quali, nel dopoguerra, è stato ricostruito il paese.

TRADIZIONE

Il *Zir dai Cristins* (Il Giro dei Cristins) è una passeggiata in fondovalle alla scoperta della storia e cultura locale. I *cristins* sono piccole chiesette o cappelle votive erette ex voto da famiglie private per invocare protezione e prosperità.

EVENTI E FOLKLORE / PARCO DELLE DOLOMITI FRIULANE

Da visitare la chiesetta di San Lorenzo, affrescata con uno dei più importanti cicli di Gianfrancesco da Tolmezzo, pittore del '400 friulano.

Il paese è il punto di partenza ideale per escursioni sulle vette dell'Alta Val Tagliamento e passeggiate nel Parco delle Dolomiti Friulane.

Festa delle tre borgate - manifestazione enogastronomica e valorizzazione delle tradizioni

FVG Fishing Lodge

☒ HOTEL ***

☒ ALBERGO DIFFUSO





15 Km
FIUMI E TORRENTI

2 Laghi
ALPINI

UN FIUME CHE SI ESTENDE SULL'INTERO ARCO ALPINO

Il *Tagliamento* a Forni di Sotto si presenta con un fondale ghiaioso in una piana alluvionale molto larga, dove si possono trovare correnti forti spezzate da grandi piane e buche più o meno fonde, offrendo al pescatore un'espe-

rienza senza paragoni, tra natura e pesce selvaggio, soprattutto autoctono.

Più a valle, nella zona di Caprizi, il *Tagliamento* è oggetto di studio per la reintroduzione del temolo.

Consigliata per

- PESCA ALLA MOSCA
- PESCA SPINNING
- PESCA SPORTIVA
- PESCA TURISTICA

LA VALLE DELLE CASCATE CRISTALLINE

Il *Torrente Poschiadea* scende impetuoso tra i massi dolomitici, scavando vasche naturali di acqua cristallina, dove stazionano le trote alla ricerca del cibo. Il greto del torrente è formato dallo stretto canale che dal Monte Chiarecons, scende fino a raggiungere il *Fiume Tagliamento* con ciottolami e grossi massi che tagliano con prepotenza la furia delle acque, creando delle cascate ed anse di varie dimensioni.



FORNI DI SOTTO

Il bacino fluviale



REGIMI PARTICOLARI

Gli ambienti più selvatici richiedono un minimo di cammino per essere raggiunti, ma lo sforzo viene ampiamente ripagato dalla bellezza dell'ambiente e dalla qualità delle catture, oltre che dal piacere di poter pescare durante tutto il giorno anche nella stagione molto calda, trovando refrigerio nel *Fiume Tagliamento*, da *Acqua Pudia* a confluenza con *Rio Marodia*.


PESCA SPORTIVA

Forni di Sotto offre al pescatore una moltitudine di rivi ed alcuni laghi alpini, in un contesto unico e suggestivo, dove trovano l'habitat ideale la trota fario e il salmerino alpino.

I migliori spot di pesca alla mosca nel *Fiume Tagliamento* si possono avere proprio a Forni di Sotto. Qui, immersa nel bosco, è stata adibita un'area attrezzata di pesca per gli amanti di questa attività.

ZONE DI RIPOPOLAMENTO

Rio Poschiadea, dalla sorgente alla centrale idroelettrica; e il *Rio Sfuarz*, dall'allevamento ittico ETPI alla confluenza con il *Fiume Tagliamento*.



Calendario

Dalle ore 7.00 dell'ultima domenica di marzo all'ultima domenica di settembre.

La pesca con le modalità tipiche del regime No Kill è possibile fino al 15 ottobre.

Ambiente

- RISERVA NATURALE
- RISERVA TURISTICA
- LAGO CON PESCA DA ALLEVAMENTO



SPOT A FORNI DI SOTTO

3 giorni / 2 notti

PRIMO GIORNO: FORNI DI SOTTO

Arrivo in autonomia presso il vostro alloggio. Escursione naturalistica fra passeggiate, hiking o MTB alla scoperta del Parco delle Dolomiti Friulane. Resto della giornata libero, cena presso il ristorante dell'albergo a base di specialità locali.

SECONDO GIORNO: TAGLIAMENTO

Colazione e incontro con la guida direttamente allo spot e intera giornata dedicata alla pesca. Rientro in albergo, cena e pernottamento. Degustazione di prodotti locale e Centro SPA.

TERZO GIORNO: TAGLIAMENTO

Colazione in albergo e check out in mattinata. Su richiesta, ulteriore giornata di pesca guidata o giornata dedicata alla scoperta del vigneto ad alta quota, degustazione del vino Solaris e del formaggio locale. Visita alla fattoria didattica-robotizzata.

Servizi turistici per il pescatore

- ☒ GUIDA DI PESCA FVG
- ☒ RILASCIO PERMESSI
- ☒ NOLEGGIO ATTREZZATURA
- ☒ FVG FISHING LODGE
- ☒ SERVIZIO TRANSFER
- ☒ ESCURSIONI E TREKKING
- ☒ DEGUSTAZIONE PRODOTTI LOCALI
- ☒ SPA E WELLNESS
- ☒ VITICOLTURA AD ALTA QUOTA

ATTIVITÀ OUTDOOR

- ◆ Centro benessere e SPA
- ◆ Escursioni in quota
- ◆ Passeggiate a fondovalle
- ◆ Hiking nel Parco Naturale delle Dolomiti Friulane
- ◆ I campanili naturali in quota
- ◆ Escursioni in MTB
- ◆ Palestra arrampicata indoor e outdoor
- ◆ Vigneto d'alta quota
- ◆ Alpeggio e fattoria didattica



RETE DI IMPRESE FORNI DI SOPRA

+39 340 816 1000

booking-rete@fornidisopra.org

www.fornidisopra.it



FORNI DI SOPRA

Costellata di guglie e pinnacoli, patrimonio dell'Unesco

POSIZIONE E STORIA

Incorniciata dalle splendide vette delle Dolomiti Friulane Orientali e situata nel cuore di una conca ampia e soleggiata, Forni di Sopra si trova nella parte orientale del Parco Naturale delle Dolomiti Friulane, uno dei più vasti e suggestivi dell'arco alpino, e dei più ricchi di animali selvatici.

TRADIZIONE

Le case del centro storico si distinguono per la tipica architettura in pietra e

legno, con scale e ballatoi esterni.

Numerose le chiese site in frazione di Cella, mentre il borgo rurale di Andrazza, è noto per le abitazioni con annessi fienili e stalle. Qui vi sono i resti del Castello di Sacudic.

Da visitare i piccoli musei rurali allestiti nelle case più antiche del borgo: la seicentesca *Ciasa dai Fornés*, e l'ottocentesca *Casina di vîc*.

Particolari i murales dell'artista Marino Spadavecchia, che raccontano sui muri delle case la vita montanara di un tempo.

EVENTI E FOLKLORE

Festa delle Erbe di Primavera - A giugno, una delle feste più amate della montagna Friulana dedicata alle erbe spontanee.

Festa dei Funghi - A settembre, con escursioni accompagnate da guide micologiche, e passeggiate naturalistiche alla scoperta dei sapori del bosco. Diverse le competizioni sportive in quota e lungo i sentieri di montagna, dal *Trail delle Malghe* allo *Sky Trail Race Dolomiti Friulane*.

FVG Fishing Lodge

☒ HOTEL ***

☒ RIFUGIO ALPINO





10 Km
FIUMI E TORRENTI

5 Laghi
ALPINI

550 m
SPONDE LAGHI

IL TAGLIAMENTO

Nasce poco a nord ovest dell'abitato di Forni di Sopra (Udine) l'ultimo grande fiume dell'Europa centrale che ancora scorre liberamente. Il suo greto ghiaioso può essere visto addirittura dal satellite, a disegnare un vero e proprio varco per le specie in migrazione.

Il *Fiume Tagliamento* scorre per 178 chilometri dalle Dolomiti Friulane al

Mare Adriatico, e la sua sorgente si trova vicino al passo della Mauria. Per l'elevata qualità idromorfologica e l'unicità del suo ecosistema fluviale è definito "il re dei fiumi alpini". È un corridoio ecologico che raccorda la regione alpina con il litorale friulano e veneto.

Consigliata per

- PESCA ALLA MOSCA
- PESCA SPINNING
- PESCA SPORTIVA
- PESCA TURISTICA

LAGHETTI DEL VARMOST

Nei pressi dell'arrivo del primo troncone della seggiovia, si trovano i *Laghetti del Varmost*, dove si può svolgere l'attività di pesca sportiva sotto la gestione della Pesport Dolomiti.

Una zona speciale di ripopolamento con il salmerino di fonte (*Salvelinus fontinalis*), vero gioiello per conoscitori e intenditori.

A seconda della stagione e dell'accessibilità, il pescatore può trovare da divertirsi sia pescando con gli artificiali che con esche naturali.



FORNI DI SOPRA

Il bacino fluviale



REGIMI PARTICOLARI

Nel *Fiume Tagliamento*, dalla sorgente alla presa Enel in Comune di Forni di Sopra.

Il *Torrente Tolina*, dalla sorgente alla confluenza con il *Fiume Tagliamento* sempre in Comune di Forni di Sopra, nel suo scorrere muta caratteristiche e portata, è considerato un corso d'acqua di prima categoria per la pesca dei salmonidi.

PESCA SPORTIVA

Nel parco del paese si trovano due suggestivi laghetti alimentati da diverse sorgenti. In questi laghi si può effettuare anche la pesca sportiva.

Questi laghi vengono continuamente ripopolati con la trota iridea (*Oncorhynchus mykiss*).

Quale miglior luogo per trascorrere delle tranquille giornate di pesca, immersi nelle foreste di abeti e circondati dai massicci dolomitici?




Calendario

Dalle ore 7.00 dell'ultima domenica di marzo all'ultima domenica di settembre.

La pesca con le modalità tipiche del regime No Kill è possibile fino al 15 ottobre.

Ambiente

- RISERVA NATURALE
- RISERVA TURISTICA
- LAGO CON PESCA DA ALLEVAMENTO



SPOT A FORNI DI SOPRA

3 giorni / 2 notti

PRIMO GIORNO: FORNI DI SOPRA

Arrivo in autonomia presso il vostro alloggio. Escursione hiking, trekking o in MTB alla scoperta delle bellezze naturali del Parco delle Dolomiti Friulane. Cena presso il ristorante dell'albergo a base di specialità locali. Degustazione della grappa.

SECONDO GIORNO: TORRENTE TOLINA

Colazione e incontro con la guida direttamente allo spot e intera giornata dedicata alla pesca. Rientro in albergo, cena e pernottamento. Centro SPA. Degustazione della birra artigianale.

TERZO GIORNO: TAGLIAMENTO

Colazione in albergo e check out in mattinata. Su richiesta, ulteriore giornata di pesca guidata o giornata dedicata alla salita in malga per la degustazione dei prodotti caseari. Al termine esperienza sensoriale con il Forest bathing. In autunno si organizza l'escursione esplorativa nei boschi di Forni di Sopra per osservare ed ascoltare il possente bramito dei cervi.

Servizi turistici per il pescatore

- ☒ GUIDA DI PESCA FVG
- ☒ RILASCIO PERMESSI
- ☒ NOLEGGIO ATTREZZATURA
- ☒ FVG FISHING LODGE
- ☒ SERVIZIO TRANSFER
- ☒ ESCURSIONI E TREKKING
- ☒ DEGUSTAZIONE PRODOTTI LOCALI
- ☒ SPA E WELLNESS

ATTIVITÀ OUTDOOR

- ◆ Palestra di roccia
- ◆ Centro wellness e piscina
- ◆ Alpinismo, escursionismo
- ◆ MTB, e-mountain bike
- ◆ Nordic walking
- ◆ Attività in Ricamificio
- ◆ Passeggiata nell'Eco Museo
- ◆ Scoperta dell'orto botanico
- ◆ Forest bathing
- ◆ Dolomiti Adventure Park
- ◆ Centro sportivo polifunzionale outdoor e indoor



RETE DI IMPRESE FORNI DI SOPRA

+39 340 816 1000

booking-rete@fornidisopra.org

www.fornidisopra.it



NEL PARADISO DELLE MARMORATE

Soggiorno per l'appassionato di pesca accompagnato da amici e/o familiari

ESPLORAZIONE COMPLETA DEL TERRITORIO

9 giorni / 8 notti

PRIMO GIORNO: SAPPADA

Arrivo in autonomia presso l'alloggio. Pomeriggio incontro con la guida di pesca e attività sul *Fiume Piave*. Per la famiglia, attività outdoor con le guide, a scelta fra: escursione in MTB, terapia forestale, passeggiata botanica. Cena presso il ristorante dell'albergo a base di specialità locali. Accesso al Centro SPA e pernottamento.

SECONDO GIORNO: SAPPADA

Colazione, incontro con la guida direttamente allo spot e intera giornata dedicata alla pesca sul *Piave*. Rientro in albergo. Per gli accompagnatori escursione con guida naturalistica, e degustazione dei sapori autentici della tradizione casaria e agro alimentare locale, nella suggestiva Casa della Civiltà Contadina. Cena con chef stellato e degustazione vini. Pernottamento.

TERZO GIORNO: FORNI AVOLTRI

Colazione, incontro con la guida allo spot e intera giornata dedicata alla pesca nel *Torrente Degano*. La famiglia prova l'esperienza di avvicinamento al Biathlon presso il Carnia Arena. Visita culturale ai musei etnografici del paese o passeggiata alla malga. Cena presso il ristorante dell'albergo a base di specialità locali. Pernottamento.



QUARTO GIORNO: PAULARO

Colazione e incontro con la guida direttamente allo spot e intera giornata dedicata alla pesca nel *Torrente Chiarsò*. A fianco, escursione naturalistica o a carattere culturale alla scoperta della storia e tradizione di Paularo con l'Eco Museo e la Mozartina. Cena a base di prodotti locali tipici e pernottamento.

QUINTO GIORNO: ARTA TERME

Colazione, incontro con la guida allo spot per una giornata di pesca nel *Torrente But*. La famiglia si dedica all'escursione a cavallo, con sosta alla Distilleria di Cabia per la degustazione dello storico liquore di prugne. Ingresso alle rinomate Terme. Cena in ristorante a base di prodotti locali tipici e pernottamento.

SESTO GIORNO: SAURIS

Colazione, incontro con la guida allo spot e giornata di pesca nel *Torrente Lumici*. Gli accompagnatori scoprono il territorio e la sua gastronomia. Il prosciutto, il formaggio di malga, la lavorazione del legno, oppure una partecipano a una piacevole escursione in MTB o passeggiata in malga. Per gli amanti delle emozioni forti, volo sopra al lago con la ZipLine e brindisi finale con la birra locale. Cena presso il ristorante dell'albergo a base di specialità o in uno dei ristoranti convenzionati della Rete di Imprese. Possibilità di alloggiare nella Tenda Glamping immersi nel bosco.

SETTIMO GIORNO: FORNI DI SOTTO

Colazione, incontro con la guida allo spot e giornata dedicata alla pesca sul *Tagliamento*. Gli accompagnatori potranno dedicarsi all'esplorazione del Parco delle Dolomiti Friulane, con escursione naturalistica, hiking o in MTB. Oppure potranno scoprire il vigneto ad alta quota, con la degustazione del vino Solaris e del formaggio locale. Visita alla fattoria didattica-robotizzata. Cena presso il ristorante dell'albergo a base di specialità del territorio e pernottamento.



OTTAVO GIORNO: FORNI DI SOPRA

Colazione, incontro con la guida allo spot e intera giornata dedicata alla pesca sul *Torrente Tolina*. La famiglia dedica la giornata alla salita in malga per la degustazione dei prodotti caseari. Al termine esperienza sensoriale con il Forest bathing e degustazione della birra artigianale. Rientro in albergo, cena a base di prodotti tipici e pernottamento. Accesso al Centro SPA.

NONO GIORNO: FORNI DI SOPRA

Colazione, mattinata libera per ultime visite ed escursioni, e per mezza giornata di pesca. Pranzo tipico e rientro verso le località di provenienza.



GUIDE DI PESCA A.I.GU.P.P.

A.I.GU.P.P. è un'associazione nazionale di categoria che riunisce le proprie guide professionali di pesca, con l'obiettivo di rappresentarle in tutte le sedi per tutelarne e promuoverne lo sviluppo, mirando a vederne riconosciuta pienamente la professionalità.

Le guide di pesca A.I.GU.P.P. offrono agli amanti della pesca momenti indimenticabili da vivere nelle acque pescose della nostra regione.

Le guide di pesca del FVG vi forniranno informazioni e consigli sui luoghi di pesca e vi accompagneranno nei siti più suggestivi, garantendo lezioni di avviamento e perfezionamento delle tecniche di pesca.

FVG FISHING LODGE

Selezionate strutture ricettive fra Hotel, Agriturismi, B&B, Alberghi Diffusi, particolarmente attente alle esigenze dei pescatori per offrire loro una speciale accoglienza.

I SERVIZI

- ◆ Sveglia personalizzata
- ◆ Colazione anticipata
- ◆ Area di deposito e lavaggio dell'attrezzatura
- ◆ Informazioni sulle zone di pesca e mappe consultabili
- ◆ Pranzo al sacco con prodotti tipici
- ◆ Degustazione prodotti locali
- ◆ Altri servizi su richiesta

I TOUR DI PESCA IN FVG

I referenti territoriali si occuperanno di costruire un tour personalizzato sui vostri desideri e necessità; fornendovi le guide e mappe, consigliando l'attrezzatura più adatta o noleggiandola, provvederanno ad ottenere i permessi di pesca.









REGOLAMENTO PESCA SPORTIVA

Un'attività in sintonia con la natura

IL PESCATORE RISPETTI

Gli animali acquatici con cui si confronta, astenendosi dal causare loro ogni inutile sofferenza nella cattura e nel rilasciarli o trattenerli;

L'ambiente che lo ospita, non lasciando tracce del suo passaggio e contribuendo a rimuovere quelle altrui;

Gli equilibri naturali di cui è partecipe, non diffondendo specie che sono estranee ai nostri ambienti;

Le acque che danno vita alla sua attività, segnalando alle autorità competenti ogni offesa alla loro integrità;

I colleghi di oggi e di domani, seguendo scrupolosamente le regole e le raccomandazioni di questo libretto;

La proprietà privata, osservando scrupolosamente i divieti di accesso e ricordando che il possesso della licenza non costituisce alcun diritto di ingresso incondizionato sul fondo altrui.

AVVERTENZE PER L'ESERCIZIO DELLA PESCA

L'eccessivo avvicinamento o contatto accidentale delle canne da pesca con i fili delle linee elettriche aeree provoca scariche elettriche che possono avere conseguenze fatali;

Non utilizzare mai canne da pesca nelle vicinanze di linee elettriche;

Gli equilibri naturali di cui è partecipe, non diffondendo specie che sono estranee ai nostri ambienti;

Lungo i canali consortili vi è la presenza di macchinari comandati a distanza e/o apparecchiature ad avviamento auto-

matico; sussiste il divieto di transito ed accesso nelle aree di pertinenza dei manufatti e degli impianti gestiti dai Consorzi di bonifica;

Le linee elettriche sono permanentemente in tensione;

Il pescatore si mantenga a debita distanza dal ciglio dei canali consortili, dalle opere di derivazione quali prese e scarichi di centrali idroelettriche, mulini, prese ad uso irriguo e ittiogenico, libere o presidiate da organi di manovra.

MAPPA E REGOLE DI PESCA

L'Ente Tutela Patrimonio Ittico mette a disposizione APPesca.FVG, l'applicazione del pescatore sportivo grazie alla quale è possibile consultare le mappe e le regole di pesca, oltre che pagare i canoni e annotare le giornate di pesca e le catture.



COLLEGIO 9 → TOLMEZZO

Tutto il territorio regionale è diviso in collegi di pesca, ciascuno numerato e facente capo a un'area. Le località descritte in questa pubblicazione sono comprese nel collegio n. 9 "Tolmezzo".

COMUNI

AMARO - AMPEZZO - ARTA TERME - CAVAZZO CARNICO - CERCIVENTO - COMEGLIANS - ENEMONZO - FORNI AVOLTRI - FORNI DI SOPRA - FORNI DI SOTTO - LAUCO - OVARO - PALUZZA - PAULARO - PRATO CARNICO - PREONE - RAVASCLETTO - RAVEO - RIGOLATO - SAPPADA - SAURIS - SOCCHIEVE - SUTRIO - TOLMEZZO - TREPPO LIGOSULLO - VERZEGNIS - VILLA SANTINA - ZUGLIO.

FAUNA ITTICA

TROTA MARMORATA
Salmo trutta marmoratus

TROTA FARIO
Salmo trutta fario

TROTA IRIDEA
Oncorhynchus mykiss

SALMERINO DI FONTE
Salvelinus fontinalis

SALMERINO ALPINO
Salvelinus umbla

CAVEDANO
Squalius cephalus

PERCA
Perca fluviatilis

TEMOLO PINNA BLU
Thymallus aeliani

LUCCIO EUROPEO
Exos lucius

LUCCIO ITALICO
Exos cisalpinus

CARPA
Cyprinus carpio

BARBO
Barbus plebejus

INDICAZIONI

Nell'intero collegio la pesca è ammessa dall'ultima domenica di marzo all'ultima di settembre, salvo la possibilità di pesca fino al 15 ottobre, esclusivamente con le modalità NO KILL.

Fanno eccezione i laghi di Sauris, Verzegnis e Cavazzo nei quali la pesca e la possibilità di trattenere salmonidi è protratta fino al 31 ottobre.

Nei tratti del regime TRA la pesca e la possibilità di trattenere salmonidi sono ammesse dalla prima domenica di marzo al 31 dicembre.

L'Ente Tutela Patrimonio Ittico (ETPI) è l'unico soggetto incaricato alla gestione delle risorse ittiche nelle acque interne del Friuli Venezia Giulia.

La pesca sportiva può essere praticata da chiunque, il pescatore sprovvisto di licenza di pesca del FVG la può esercitare pagando il canone infra-annuale.

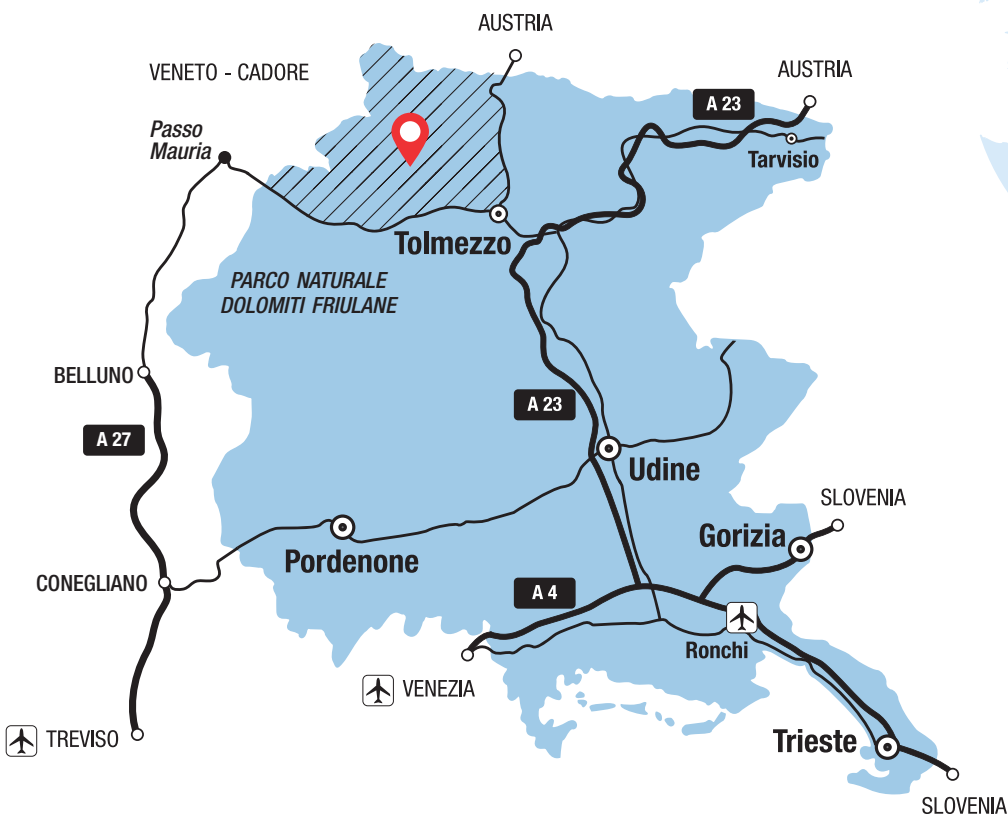
Il pescatore dovrà consultare il Calendario di Pesca Sportiva, dovrà avere con sé la eventuale licenza di pesca, la ricevuta di pagamento del canone, e il documento per le registrazioni annuali o infra-annuali (DRA/DRI) oltre ad un documento d'identità.

Per tutte le informazioni necessarie si rimanda al sito: www.etpi.fvg.it.



INFO UTILI

Come arrivare in Friuli Venezia Giulia



AUTO

Due sono le autostrade di collegamento della Carnia. A23 Alpe-Adria, uscita Carnia e A27 Venezia-Belluno, uscita Pian di Vedoia.

Da qui seguire la SS52 Carnica, asse principale per raggiungere i Comuni di Sauris, Forni di Sotto e Forni di Sopra. La variante (SS52bis) permette di arrivare a Arta Terme, Paularo, mentre la SR355 conduce a Forni Avoltri e Sappada.

TRENO

Le stazioni ferroviarie di riferimento sono Carnia e Calalzo di Cadore. Seguono Udine, Pordenone e Sacile. Servizio effettuato da Trenitalia e Italo.

AUTOBUS

Linee urbane ed extraurbane di collegamento da e per la Carnia con Dolomiti Bus o TPL FVG.

AEREO

In Friuli Venezia Giulia è presente l'aeroporto di Ronchi dei Legionari (Trieste), con scali italiani ed europei.

Aeroporti vicini:

- ◆ Venezia - Marco Polo
- ◆ Treviso - Sant'Angelo
- ◆ Austria - Klagenfurt Airport
- ◆ Slovenia - Ljubljana Airport

RADIOTAXI

Servizio radiotaxi da Udine con InTaxi, e da Belluno con Taxipont.



DISTANZE DA TOLMEZZO

UDINE	50 km
PORDENONE	80 km
KLAGENFURT	130 km
TREVISO	160 km
VENEZIA	175 km
LJUBLJANA	190 km
PADOVA	200 km
MILANO	430 km
ROMA	690 km

xxx

RIFERIMENTI

Per maggiori informazioni e prenotazione soggiorni

**CONSORZIO SAPPADA DOLOMITI TURISMO**

SOCIETÀ CONSORTILE A.R.L. © 2012 - 2023

Borgata Bach 41

33012 Sappada (UD) — Italia



+39 375 533 0302

info@sappadadolomiti.com

www.sappadadolomiti.com

**CONSORZIO TURISTICO ARTA TERME**

BENESSERE ALPINO

via Nazionale 1

33022 Arta Terme (UD) — Italia



+39 0433 786171

info@silentalps.it

www.silentalps.it

**RETE IMPRESE SAURIS ZAHRE**

Frazione Sauris di Sopra 7/G

33020 Sauris (UD) — Italia



+39 0433 86221

info@retesauriszahre.it

www.sauris.org

**RETE DI IMPRESE FORNI DI SOPRA**

DOLOMITI IN TUTTI I SENSI

Via Nazionale 162

33024 Forni di Sopra (UD) — Italia



+39 331 134 5042

booking-rete@fornidisopra.org

www.fornidisopra.it



Masario

PESCA SPORTIVA IN FVG

Progetto di promozione territoriale dell'attività di pesca sportiva, realizzato dai Comuni di



SAPPADA
PLODN



FORNI
AVOLTRI



PAULARO



ARTA
TERME



SAURIS
ZAHRE



FORNI
DI SOTTO



FORNI
DI SOPRA

In collaborazione con



Con il supporto di

